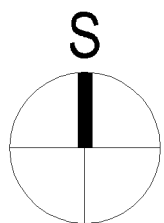


LEGENDA	
Parcelna meja ZKP	
Urejena meja	
Vodovod	---
Kanalizacija-met.	---
Kanalizacija-fekalna	---
Elektrika-VN	---
Elektrika-VN	---
PTT kabel	---
Optični kabel	---
Plin	---
Javna razsvetljava	---
Zidana ograja	---
Živa meja	---
Ograja	---
Oporni zid-spodaj	---
Ograja žičnata	---
Brežina	---
Posnete točke	---

LEGENDA	
 	gradbena parcela: parc.št. 3135 in del parc.št. 73/29 k.o. Trnovo (2524) v skupni velikosti 5427 m2
	centralne dejavnosti
	območje zelenih površin
	območje pocopališča



Koordinatni sistem: D48/GK
Višine: SVS2000-Trst

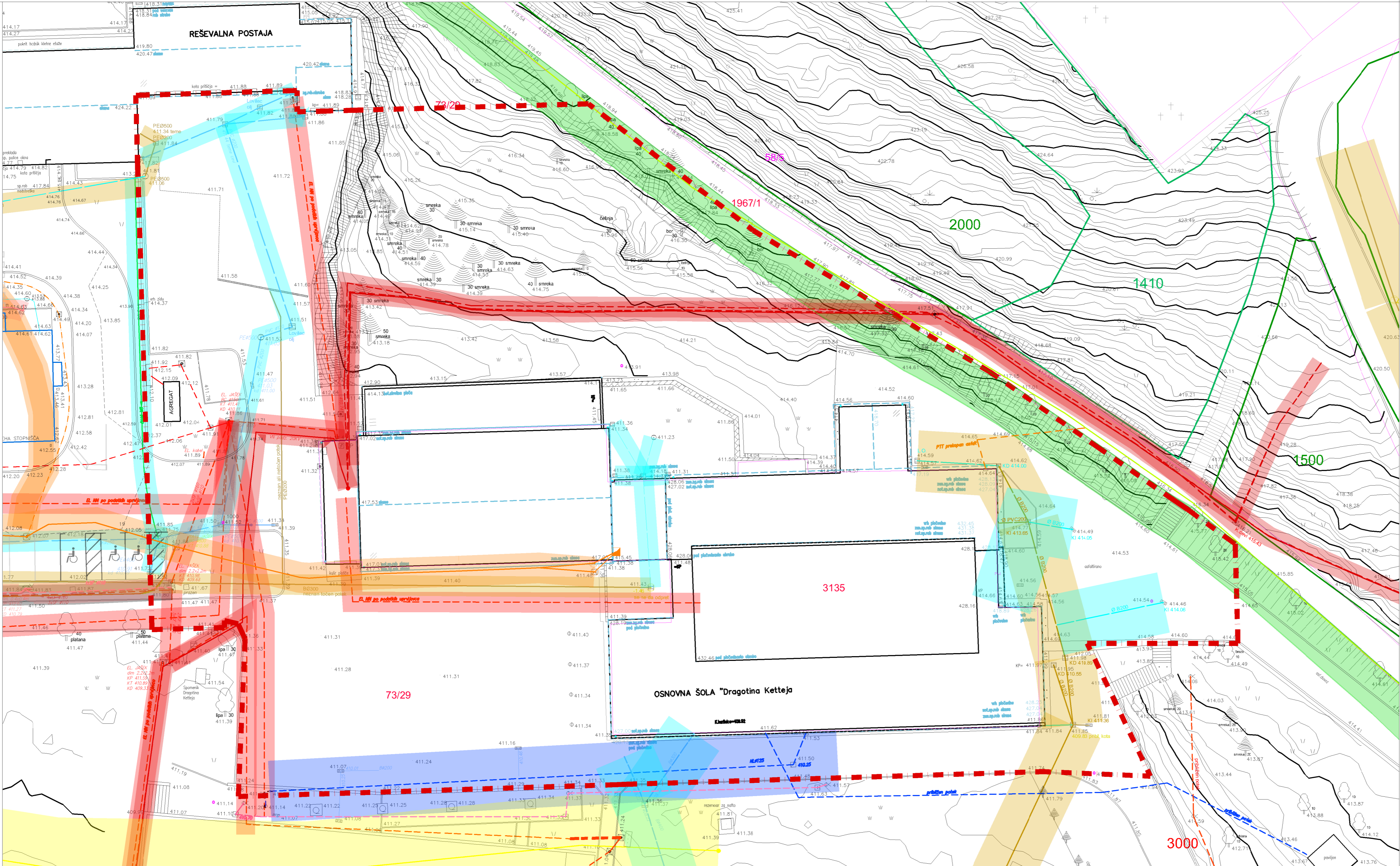
SITUACIJA OBSTOJEČEGA STANJA - M 1:250

JANUAR 2024 / L - 1

Investitor/naročnik: Občina Ilirska Bistrica Bazoviška cesta 4, 6250 Ilirska Bistrica	Naziv objekta: TELOVADNICA IN REKONSTRUKCIJA TER PRIZIDAVA OŠ DRAGOTINA KETTEJA ILIRSKA BISTRICA
Izdelovalec osnovnega prikaza / načrta: NINA BRATAŠEVEC MILOST, univ.dipl.inž.arh, PA-1939	Vrsta načrta: ZBIRNI PRIKAZ
Sodelavec: LIDA SALKIČ, univ.dipl.inž.arh.	Vrsta projektne dokumentacije / št. projekta / datum: DGD / 23-034-096 / JANUAR 2024
Vodja projektiranja: NATAŠA ĐUKIĆ VASIĆ, univ.dipl.inž.grad., G-0728	

KRASINVEST
inženiring, projektiranje in geocetske storitve d.o.o. Sežana
Partizanska cesta 30, 6210 SEŽANA
tel.: +386 5 731 31 80, fax: +386 5 731 31 81
info@krasinvest.si, www.krasinvest.si, IZS: 1670

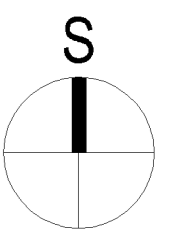




LEGENDA	
Parcelna meja ZKP	
Urejena meja	
Vodovod	---
Kanalizacija-met.	---
Kanalizacija-fekalna	---
Elektrika-NN	---
Elektrika-VN	---
PTT kabel	---
Optični kabel	---
Plin	---
Javna razsvetljava	---
Zidana ograja	---
Živa meja	---
Ograja	---
Oporni zid-spodaj	---
Ograja žičnata	---
Brežina	---
Posnete točke	---

LEGENDA

- gradbena parcela: parc.št. 3135 in del parc.š. 73/29 k.o. Trnovo (2524) v skupni velikosti 5427 m2
- varovalni pas: vodovod
- varovalni pas: kanalizacija mešana
- varovalni pas: meteorna kanalizacija
- varovalni pas: javna razsvetljava
- varovalni pas: elektrika
- varovalni pas: telekomunikacije
- varovalni pas: plin
- varovalni pas: javna pot



Koordinatni sistem: D48/GK
Višine: SVS2000-Trst

SITUACIJA OBSTOJEČEGA STANJA: Varovalni pasovi - M 1:250 JANUAR 2024 / L - 2

Investitor/naročnik:
Občina Ilirska Bistrica
Bazoviška cesta 4,
6250 Ilirska Bistrica

Naziv objekta:
**TELOVARNICA IN REKONSTRUKCIJA TER
PRIZIDAVA OŠ DRAGOTINA KETTEJA ILIRSKA
BISTRICA**

Izdelovalec osnovnega prikaza / načrta:
NINA BRATAŠEVEC MILOST, univ.dipl.inž.arh, PA-1939

Sodelavec:
LIDA SALKIČ, univ.dipl.inž.arh.

Vodja projektiranja:
NATAŠA ĐUKIĆ VASIĆ, univ.dipl.inž.grad., G-0728

Vrsta načrta:
ZBIRNI PRIKAZ

Vrsta projektne dokumentacije / št. projekta / datum:
DGD / 23-034-096 / JANUAR 2024

KRASINVEST
inženiring, projektiranje in geocetske storitve d.o.o. Sežana
Partizanska cesta 30, 6210 SEŽANA
tel.: +386 5 731 31 80, fax: +386 5 731 31 81
info@krasinvest.si, www.krasinvest.si, IZS: 1670



I parc.řt. 73/29 k.o.
m²

A circle with a vertical line segment inside, labeled 'S' above it.

Investitor/naročnik:
Občina Ilirska Bistrica
Bazoviška cesta 4,
6250 Ilirska Bistrica

Naziv objekta:
**TELOVADNICA IN REKONSTRUKCIJA TER
PRIZIDAVA OŠ DRAGOTINA KETTEJA ILIRSKA
BISTRICA**

KRASINVEST
inženiring, projektiranje in geodetske storitve d.o.o. Sežana
Partizanska cesta 30, 6210 SEŽANA
tel.: +386 5 731 31 80, fax: +386 5 731 31 81
info@krasinvest.si, www.krasinvest.si, IZS: 1670



LEGENDA

gradbena parcela: parc.št. 3135 in del parc.št. 73/29 k.o. Trnovo (2524) v skupni velikosti 5427 m²

površina objektov na stiku z zemljiščem: novo

površina objektov na stiku z zemljiščem: obstoječe

površina enostavnih objektov na stiku z zemljiščem: obstoječe

zazidana površina

površina objektov na stiku z zemljiščem

utrjene zunanje površine

utrjene zunanje površine: bivanje na prostem

zeleno površine

vhod v objekt

dostop do objekta

prostor za zbiranje komunalnih odpadkov


oporni zid

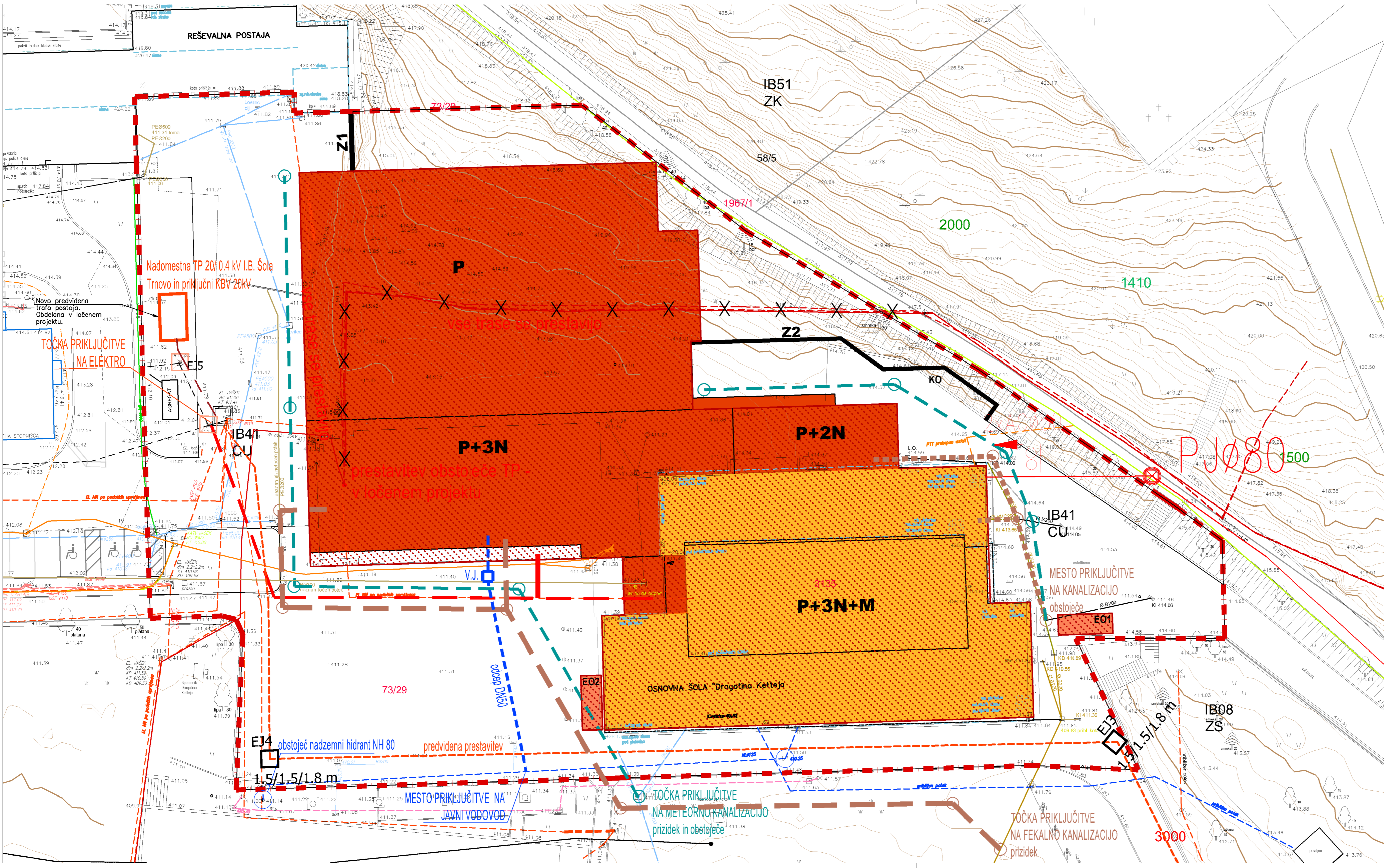
KRASINVEST
 inženiring, projektiranje i geodetske storitve d.o.o. Sežana
 Partizanska cesta 30, 6210 SEŽANA
 tel.: +386 5 731 31 80, fax: +386 5 731 31 81
 info@krasinvest.si, www.krasinvest.si, IZS: 1670

LEGENDA

-  gradbena parcela: parc.št. 3135 in del parc.št.: 73/29 k.o. Trnovo (2524) v skupni velikosti 5427 m²
-  površina objektov na stiku z zemljiščem: novo
-  površina objektov na stiku z zemljiščem: obstoječe
-  površina enostavnih objektov na stiku z zemljiščem: obstoječe
-  zazidana površina
-  površina objektov na stiku z zemljiščem
-  vodovod
-  hidrant
-  vhod v objekt
- KO** prostor za zbiranje komunalnih odpadkov
- Z1** oporni zid
-  intervencija

A diagram of a circle with a vertical line segment passing through its center. The line segment is labeled 'S' above it.





LEGENDA

Parcelna meja ZKP	
Urejena meja	
Vodovod	----
Kanalizacija-met.	----
Kanalizacija-fekalna	----
Elektrika-NN	----
Elektrika-VN	----
PTT kabel	----
Optični kabel	----
Plin	----
Javna razsvetljava	----
Zidana ograja	----
Živa meja	----
Ograja	----
Oporni zid-spodaj	----
Ograja žičnata	----
Brežina	----
Posnete točke	----

LEGENDA

gradbena parcela: parc.št. 3135 in del parc.š. 73/29 k.o. Trnovo (2524) v skupni velikosti 5427 m2	
površina objektov na stiku z zemljiščem: novo	
površina objektov na stiku z zemljiščem: obstoječe	
površina enostavnih objektov na stiku z zemljiščem: obstoječe	
zazidana površina	
površina objektov na stiku z zemljiščem	
kanalizacija fekalna	----
kanalizacija meteorna	----
elektro priključek (kabelska kanalizacija)	----
vodovodni priključek	----
kanalizacija rekonstrukcija fekalnega kanala	----

Koordinatni sistem: D48/GK
Višine: SVS2000-Trst

KOMUNALNA OSKRBA - M 1:250

JANUAR 2024 / L - 6

Investitor/naročnik:
Občina Ilirska Bistrica
Bazoviška cesta 4,
6250 Ilirska Bistrica

Naziv objekta:
**TELOVADNICA IN REKONSTRUKCIJA TER
PRIZIDAVA OŠ DRAGOTINA KETTEJA ILIRSKA
BISTRICA**

Izdelovalec osnovnega prikaza / načrta:
NINA BRATAŠEVEC MILOST, univ.dipl.inž.arh, PA-1939

Vrsta načrta:
ZBIRNI PRIKAZ

Sodelavec:
LIDA SALKIČ, univ.dipl.inž.arh.

Vrsta projektne dokumentacije / št. projekta / datum:
DGD / 23-034-096 / JANUAR 2024

Vodja projektiranja:
NATAŠA ĐUKIĆ VASIĆ, univ.dipl.inž.grad., G-0728

KRASINVEST
inženiring, projektiranje in geodetske storitve d.o.o. Sežana
Partizanska cesta 30, 6210 SEŽANA
tel.: +386 5 731 31 80, fax: +386 5 731 31 81
info@krasinvest.si, www.krasinvest.si, IZS: 1670



TRODIMENZIONALNI PRIKAZ

JANUAR 2024 / L - 7

Investitor/naročnik:
Občina Ilirska Bistrica
Bazoviška cesta 4,
6250 Ilirska Bistrica

Izdelaovalec osnovnega prikaza / načrta:
NINA BRATAŠEVEC MILOST, univ.dipl.inž.arh, PA-1939

Sodelavec:
LIDA SALKIČ, univ.dipl.inž.arh.

Vodja projektiranja:
NATAŠA ĐUKIĆ VASIĆ, univ.dipl.inž.grad., G-0728

Naziv objekta:
**TELOVADNICA IN REKONSTRUKCIJA TER
PRIZIDAVA OŠ DRAGOTINA KETTEJA ILIRSKA
BISTRICA**

Vrsta načrta:
ZBIRNI PRIKAZ

Vrsta projektne dokumentacije / št. projekta / datum:
DGD / 23-034-096 / JANUAR 2024

KRASINVEST

inženiring, projektiranje in geodetske storitve d.o.o. Sežana
Partizanska cesta 30, 6210 SEŽANA
tel.: +386 5 731 31 80, fax: +386 5 731 31 81
info@krasinvest.si, www.krasinvest.si, IZS: 1670

